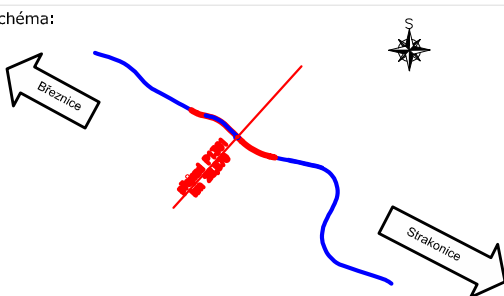


Ministerstvo dopravy
Státní fond dopravní
infrastruktury



Orientační schéma:








Razítko oprávněné osoby:

Podpis:

Datum:

Revize:	Datum:	Popis:	Kontroloval:
P02	09.08.2021	Odevzdání po připomínkách	Ing. Stanislav Rýznar
P01	09.06.2021	První dílčí odevzdání	Ing. Stanislav Rýznar

Stavebník/Investor:	Správa železnic, státní organizace	 SPRÁVA ŽELEZNIC
Adresa:	Dlážděná 1003/7, 110 00 Praha 1	
Zástupce investora:	Stavební správa západ	
Adresa:	Sokolovská 1995/278, 190 00 Praha 9	

Zhotovitel stavby:	SAGASTA s.r.o. <div> <div>Adresa:</div> <div>Novodvorská 1010/14, 142 00, Praha 4 - Lhotka</div> </div> <div> <div>Kontakt:</div> <div> T: +420 261 344 100 E: info@sagasta.cz </div> </div> <div>  </div>		
Zhotovitel objektu:	SAGASTA s.r.o. <div> <div>Adresa:</div> <div>Novodvorská 1010/14, 142 00, Praha 4 - Lhotka</div> </div> <div> <div>Kontakt:</div> <div> T: +420 261 344 100 E: info@sagasta.cz </div> </div> <div>  </div>		
Hlavní projektant (HIP): Ing. Stanislav Rýznar	Specialista: -	Odpovědný projektant: Ing. Petr Vodňanský 	Zpracovatel: Helena Zahradníková 

Název stavby/akce:	Výstavba PZS km 28,870 (P1361) trati Březnice - Strakonice			Označení (S-kód): S 632000127
				Označení zhotovitele: 120082
Název části:	Geodetická dokumentace			Označení části: I.5
Název objektu:				Označení objektu/komplexu:
Název přílohy:	Obvod stavby			Číslo přílohy: 1
Název dílčí části přílohy:	Technická zpráva			Paré:
Kraj:	Katastrální území:	TUDU:		
Jihočeský	Němčice u Sedlice [746886], Sedlice u Blatné [746894]	043108		
Stupeň dokumentace:	Datum zpracování:	Formáty:	Měřítko:	
DUSP	05/2021	2xA4		

[illegible]

DOKUMENTACI LZE UŽÍVAT POUZE VE SMYSLU PŘÍSLUŠNÉ SMLOUVY O DÍLO, VÝKRES, ČI JEHO ČÁST, MŮŽE BÝT KOPIROVÁN NEBO JINÝM ZPŮSOBEM ROZŠÍŘOVÁN POUZE PO PŘEDCHOZÍM SOUHLASU SAGASTA, s.r.o.